

Legende

- Bolzplatz/Fußballplatz
- Tennisplatz
- Heimatmuseum
- Kläranlage
- Schule
- Kindergarten
- Freibad
- Kirche, Kapelle, Bildstock
- Burg, Burgruine
- Postagentur
- Rathaus
- Seniorenheim
- Bücherei
- Feuerwehr
- Friedhof
- Öffentliches Gebäude
- Treppe
- Öffentliche Toiletten
- Wohnmobilstellplatz
- Parkplatz
- Information
- Wertstoffhof
- Tankstelle

Kastl

Alte Hohenburger Str.	E2-F2
Amberger Str.	E2-G3
Am Mennersberger Weg	D1
Antonius-Ertl-Str.	F3
Badstr.	E2
Berghäuserweg	E2-3
Brauhausgasse	E2
Georg-Reiser-Str.	F3-G4
Hainthalstr.	E2-F1
Hochholzstr.	F2
Hohenburger Str.	E2-H3
Im Gewerbegebiet	G1
Klosterbergstr.	E2-F2
Klosterburg	F2
Lauterachalstr.	E2-G3
Marktplatz	E2
Martin-Weiß-Str.	D2-E2
Merianstr.	G3-G4
Mühlhäuser Str.	G3-4
Neumarkter Str.	D2-E2
Obere Hainthalstr.	E2-F2
Oberthalweg	E2
Peter-Spies-Str.	F3-G3
Pfaffenhofener Weg	D2
Pflingsberg	E2-F2
Schweppermannstr.	F3-G3
Utzenhofener Str.	F3

Pfaffenhofen

Alte Straße	B3
Am Reiser	B3
Amberger Str.	B3-C3
Burgweg	C3
Kastler Str.	B2-C2
Knipferweg	B2
Schneiderberg	B3
Wernhammerstr.	B3

Pattershofen

Kapellenweg	A2
Kastler Str.	A2-B2
Mennersbergweg	A2-B2

Umelsdorf

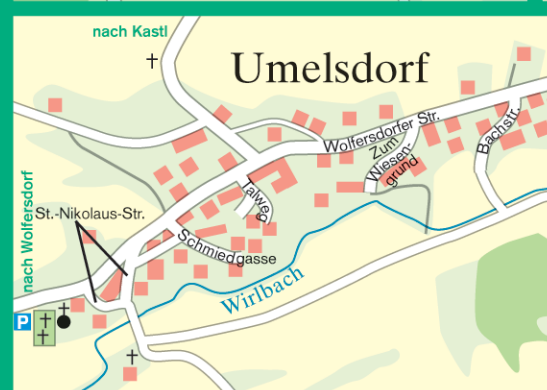
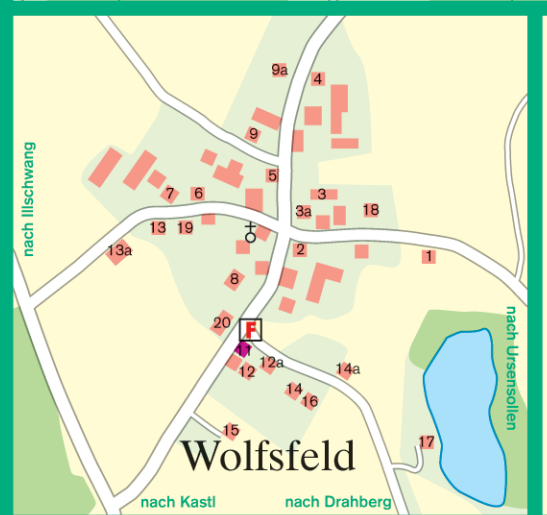
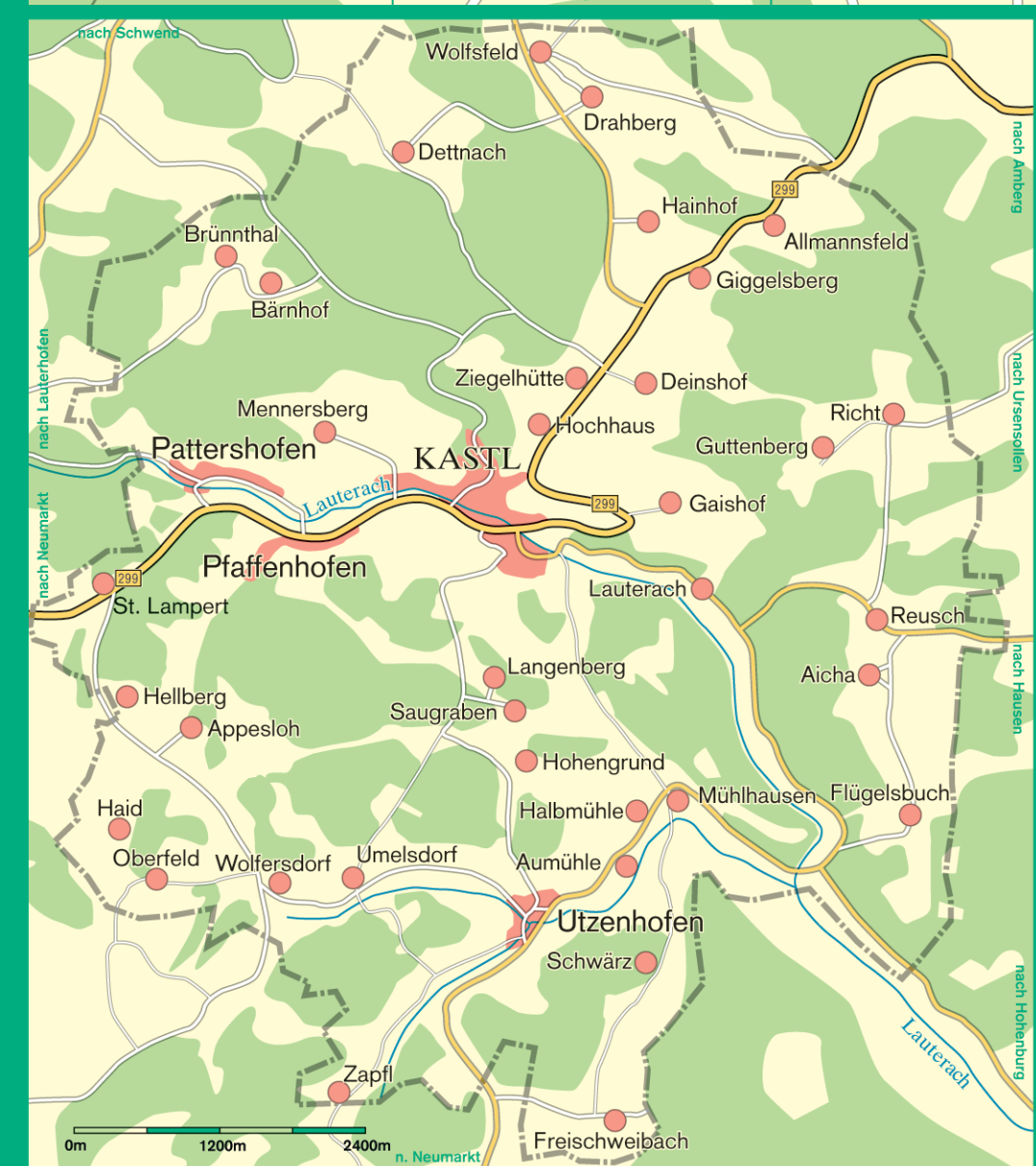
Bachstr.	
Schmiedgasse	
St.-Nikolaus-Str.	
Talweg	
Wolffersdorfer Str.	
Zum Wiesengrund	

Utzenhofen

Alte Schulgasse	G5
Am Kehrer	G6
Bergstr.	G5-H5
Dornerweg	H4-5
Grottenweg	G6
Hauptstr.	F6-H5
Kastler Str.	G4-5
Kirchensteig	G5
Mittlerweg	G6
Mühlhäuser Str.	G5-H5
Pfarrer-Eras-Str.	G5
Raiffeisenstr.	G5-6
Sandberg	G6
Stephanstr.	F6-G6
Umelsdorfer Str.	G5
Vitusstr.	G5
Zapflweg	F6-G6

Ortsverzeichnis

Aicha	
Allmannsfeld	
Appesloh	
Aurmühle	
Bärnhof	
Brünthal	
Deinshof	
Dettnach	
Drahberg	
Flügelbuch	
Freischweibach	
Gaishof	
Giggelsberg	
Guttenberg	
Haid	
Hainhof	
Halbmühle	
Hellberg	
Hochhaus	
Hohengrund	
Kastl	
Langenberg	
Lauterach	
Mennersberg	
Mühlhausen	
Oberfeld	
Pattershofen	
Pfaffenhofen	
Reusch	
Richt	
Saugraben	
Schwarz	
St. Lampert	
Umelsdorf	
Utzenhofen	
Wolffersdorf	
Wolfsfeld	
Zapfl	
Ziegelhütte	



KASTL
im Lauterachtal

Der Markt Kastl wurde erstmals 1103 urkundlich erwähnt. Der staatlich anerkannte Erholungsort in Naturpark Hirschwald ist gekennzeichnet durch seine romantische Lage. Er ist eingebunden in das enge Juratal der Lauterach mit ihren steilen Seitentälern und den ausgedehnten Wäldern. Über den eng um den Fels gruppierten Dächern des Ortes thront seit 900 Jahren die imposante Klosterburg (bis 1556 Benediktinerabtei). Dieser wehrhafte Komplex, mit der an Kunstschätzen reichen, romantischen Klosterkirche, hinterlässt aufgrund seiner geschichtlichen Vergangenheit bei jedem Besucher einen unvergessenen Eindruck.

