


Kriminalstatistik 2016

Markt Kastl



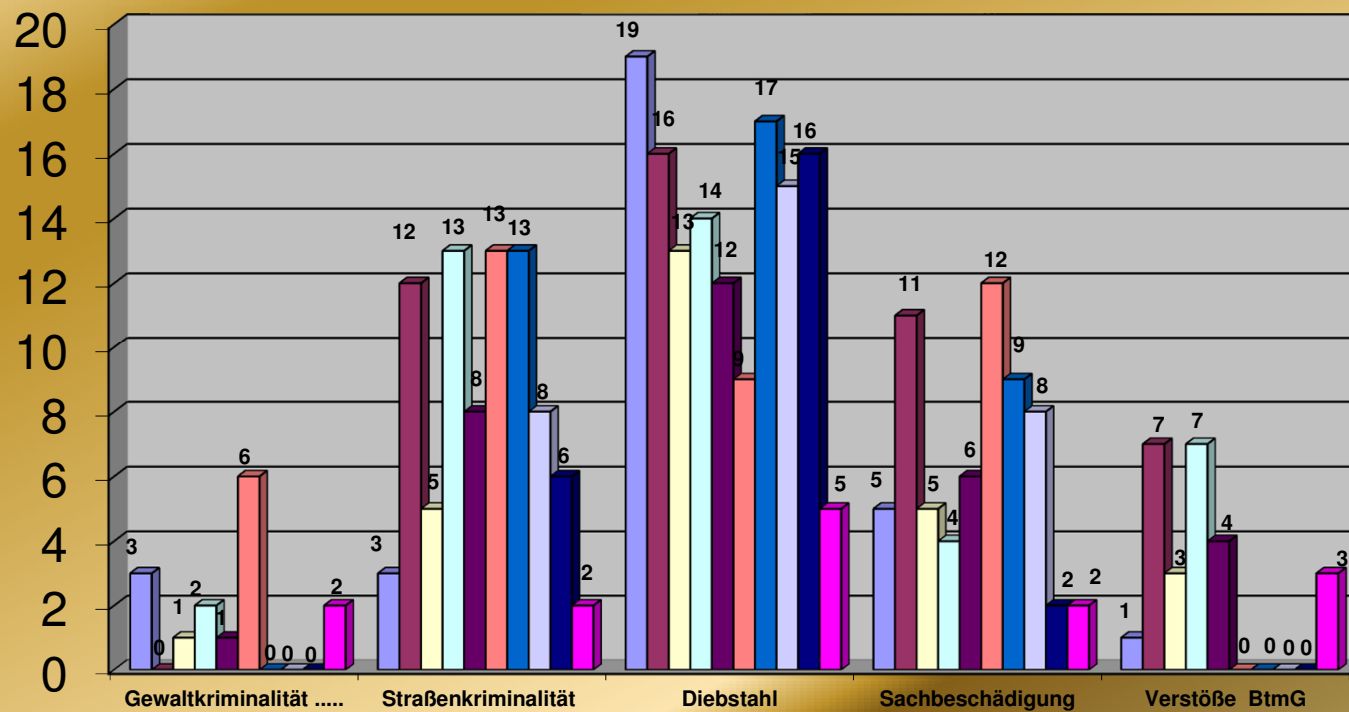
Markt Kastl



	2007	2008	2009	2010	2011	2012	2013	2014	2015	2016	Veränderung 2014/2015
Straftaten gesamt	45	50	50	67	53	53	38	46	29	25	-4
" " geklärt	24	34	35	48	34	33	15	24	12	18	
Aufklärung in %:	53,3%	68,0%	70,0%	71,6%	64,2%	62,3%	39,5%	52,2%	41,4%	72,0%	
Gewaltkriminalität allgemein	3	0	1	2	1	6	0	0	0	2	2
Straßenkriminalität insgesamt	3	12	5	13	8	13	13	8	6	2	-4
Diebstahl	19	16	13	14	12	9	17	15	16	5	-11
Sachbeschädigung	5	11	5	4	6	12	9	8	2	2	0
Verstöße gegen BtMG	1	7	3	7	4	0	0	0	0	3	3
Häufigkeitsziffer (Lkr.AS = 27)	17	19	20	27	21	22	16	19	12	10	-2

Fazit: Erneuter Rückgang der Gesamtstraftaten auf niedrigstes Niveau im 10-Jahresvergleich bei überdurchschnittl. Aufklärungsquote; Rückgang insbesondere bei Diebstahlsdelikten

Markt Kastl

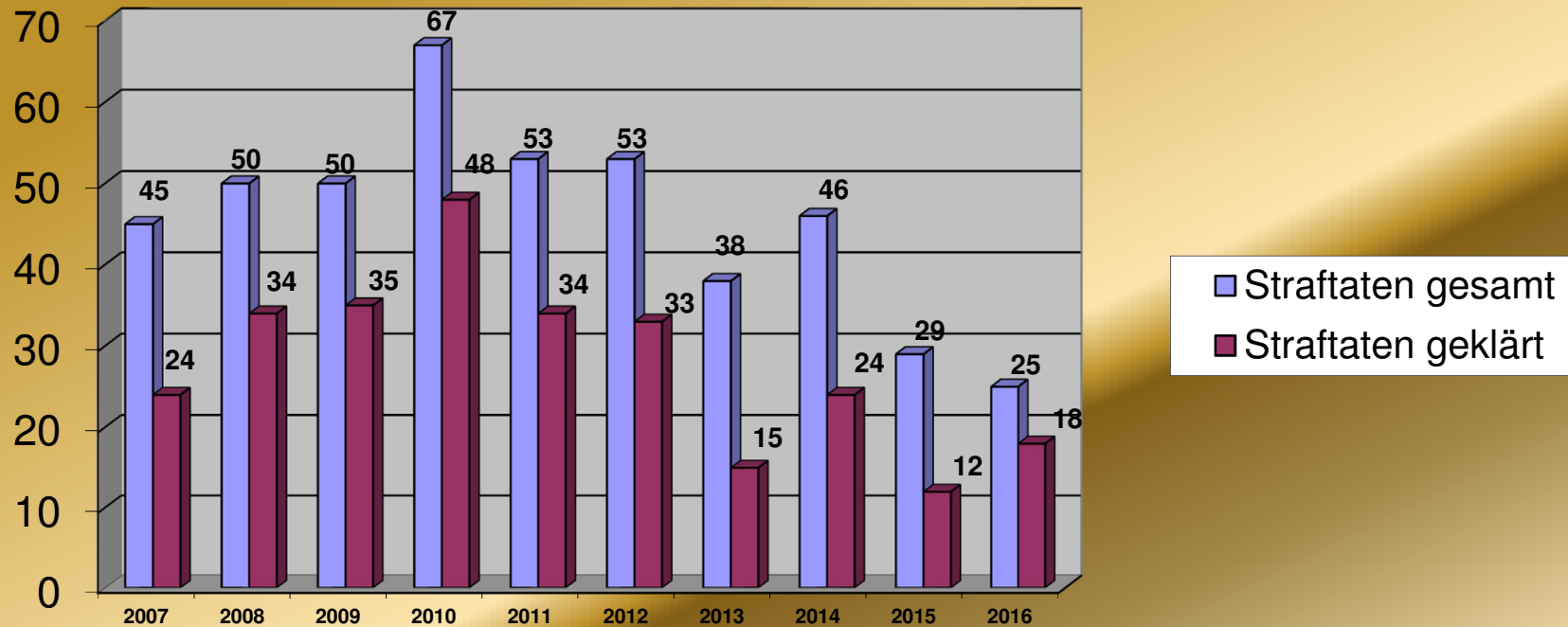


■ 2007
 ■ 2008
 ■ 2009
 ■ 2010
 ■ 2011
 ■ 2012
 ■ 2013
 ■ 2014
 ■ 2015
 ■ 2016

Markt Kastl



Straftaten gesamt / davon geklärt





Markt Kastl Verkehrsunfallgeschehen

Auszug und Kurzfassung der Gegenüberstellung 2015 / 2016

	2015	2016	Veränderungen	
			+ / -	%
Verkehrsunfälle (VU) insgesamt	33	53	20	60,6%
Unfälle mit Personenschaden (VUPS)	7	9	2	28,6%
Verletzte	11	12	1	9,1%
tödliche VU	0	0	0	0,00%
Tote	0	0	0	0,00%
Schwerwiegende Unfälle mit Sachschaden	4	13	9	225,0%
Kleinunfälle mit Sachschaden	22	31	9	40,9%
Sachschaden (nur VUPS u. VUSW)	98.000	57.000	-41.000	-41,8%
Alkoholunfälle				
VUPS	1	2	1	100,0%
Verletzte	1	1	0	0,00%
Tote	2	1	-1	-50,0%
Tote	0	0	0	0,00%
Geschwindigkeitsunfälle				
VUPS	1	5	4	400,0%
Verletzte	1	4	3	300,0%
Verletzte	4	6	2	50,0%
Tote	0	0	0	0,00%
Schulwegunfälle				
verletzte Schulkinder	0	1	1	100,0%
verletzte Schulkinder	0	1	1	100,0%
getötete Schulkinder	0	0	0	0,00%
Unfallflucht				
VUPS	5	12	7	140,0%
Verletzte	2	1	-1	-50,0%
Verletzte	2	1	-1	-50,0%
Tote	0	0	0	0,00%
davon geklärt	0	2	2	100,0%
Aufklärungsergebnis	0,00%	16,67%		

Bemerkungen:

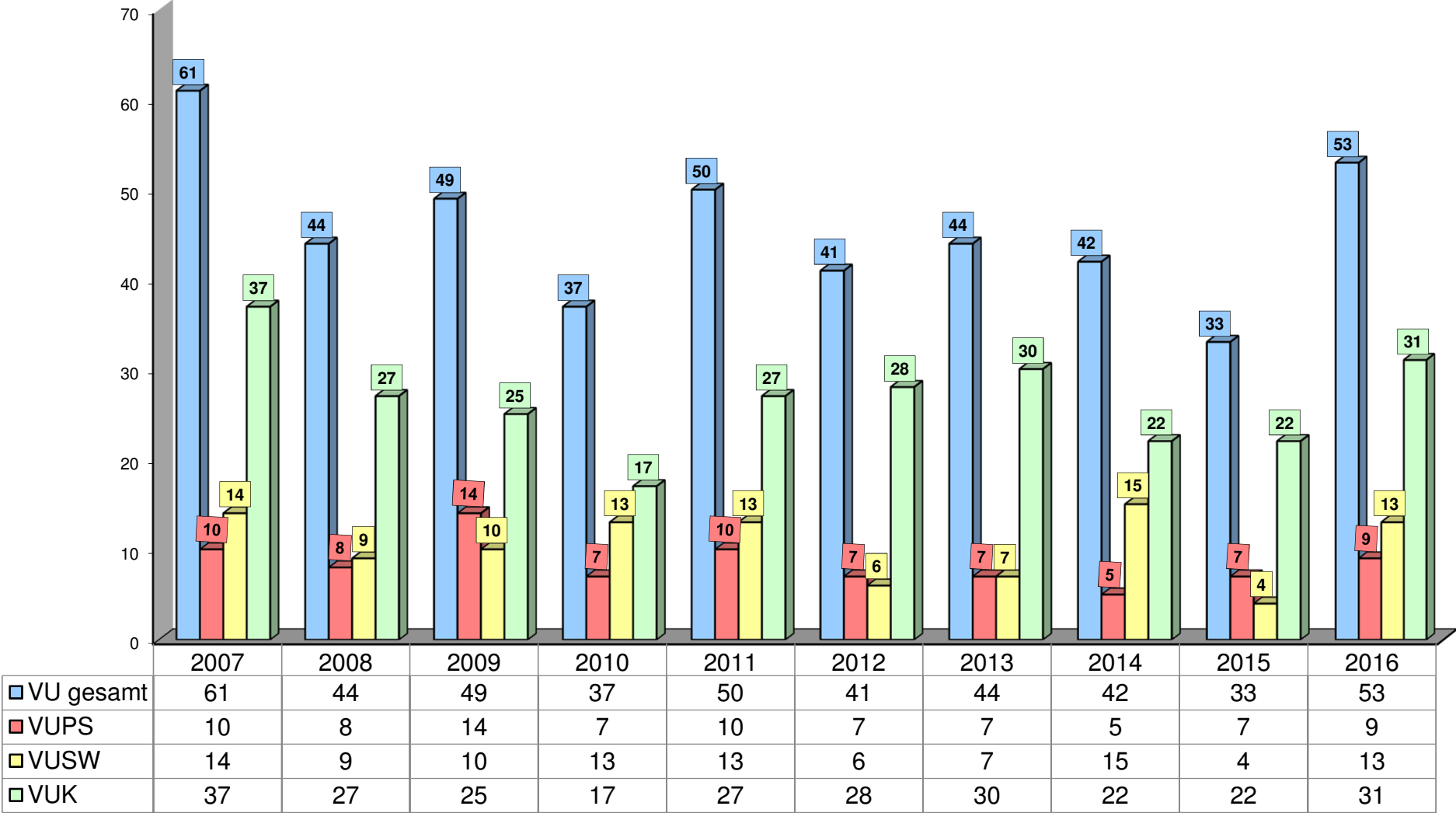
Hier fällt auf den ersten Blick er doch signifikante Anstieg der Gesamtunfallzahlen im Vergleich zu 2015 auf. Der größte Anteil dieses Anstieges ist vor allem auf die höhere Anzahl von Sachschadens,- und Kleinunfällen zurückzuführen, wobei hier schon wieder 1/3 davon Wildunfälle waren.

Die Zahl der Unfälle mit Personenschaden stieg zwar auch moderat von 7 auf 9 an, wobei nahezu alle verletzten Personen nur leichte Blessuren erlitten.

Bei einem Schulwegunfall im Mai in der Klosterbergstraße, wurde ein 8-jähriger Schüler glücklicherweise nur leicht verletzt. Der Schüler war mit seiner Schülklasse samt Lehrerin auf dem Gehweg unterwegs und wurde von einem vorbeifahrenden roten Kleinwagen mit dem Außenspiegel an der Hand gestreift. Der Fahrer, welcher flüchtete konnte trotz intensiver Recherchen nicht ermittelt werden.

Unfallsschwerpunkte kristallisierten sich nicht heraus. Im 10-jährigen Mittel bewegten sich die Gesamtunfallzahlen aber immer noch im oberen Durchschnitt.

Aufteilung der Verkehrsunfälle Gemeinde Kastl



Gemeindetabellen im Landkreis Amberg-Sulzbach

Gemeinde-schlüssel	Gemeinde	Fälle Anzahl	gekl.Fälle Anzahl	Einwohner	Häufigkeits-zahl	AQ in %	Diebstahls-kriminalität	Rauschgift-kriminalität	Gewalt-kriminalität	Straßen-kriminalität
09371000	Lkr. Amberg-Sulzbach	2.820	1.876	103.568	2.723	66,5	700	250	107	422
09371111	Ammerthal	19	11	2.098	906	57,9	2	1	0	3
09371113	Auerbach i.d.OPf.	226	152	8.940	2.528	67,3	58	10	12	25
09371116	Birgland	33	14	1.777	1.857	42,4	15	5	0	5
09371118	Ebermannsdorf	62	47	2.453	2.528	75,8	13	8	3	4
09371119	Edelsfeld	13	6	1.888	689	46,2	5	0	1	3
09371120	Ensdorf	31	18	2.219	1.397	58,1	6	0	2	7
09371121	Freihung	64	48	2.642	2.422	75,0	20	2	2	5
09371122	Freudenberg	41	21	4.195	977	51,2	6	2	1	8
09371123	Gebensbach	17	10	895	1.899	58,8	5	0	1	2
09371126	Hahnbach	84	53	4.917	1.708	63,1	21	2	3	10
09371127	Hirschau	105	72	5.795	1.812	68,6	19	9	8	12
09371128	Hirschbach	13	9	1.237	1.051	69,2	2	2	0	0
09371129	Hohenburg	20	14	1.573	1.271	70,0	1	1	1	4
09371131	Illschwang	176	128	2.010	8.756	72,7	19	39	0	20
09371132	Kastl	25	18	2.440	1.025	72,0	5	3	2	2
09371135	Königstein	32	21	1.697	1.886	65,6	7	3	0	0
09371136	Kümmersbruck	256	153	9.750	2.626	59,8	85	24	4	36
09371140	Etzelwang	42	22	1.409	2.981	52,4	13	0	4	12
09371141	Neukirchen b.Sulzbach-Rosenb.	57	39	2.592	2.199	68,4	9	0	1	8
09371144	Poppenricht	43	18	3.412	1.260	41,9	16	1	1	9
09371146	Rieden	107	77	2.735	3.912	72,0	21	17	11	16
09371148	Schmidmühlen	34	22	2.330	1.459	64,7	6	1	1	7
09371150	Schnaittenbach	111	76	4.188	2.650	68,5	28	5	9	26
09371151	Sulzbach-Rosenberg	846	581	19.624	4.311	68,7	239	79	22	138
09371154	Ursensollen	110	60	3.641	3.021	54,5	33	2	4	24
09371156	Vilseck	232	176	5.893	3.937	75,9	43	34	13	30
09371157	Weigendorf	19	9	1.218	1.560	47,4	2	0	1	5